
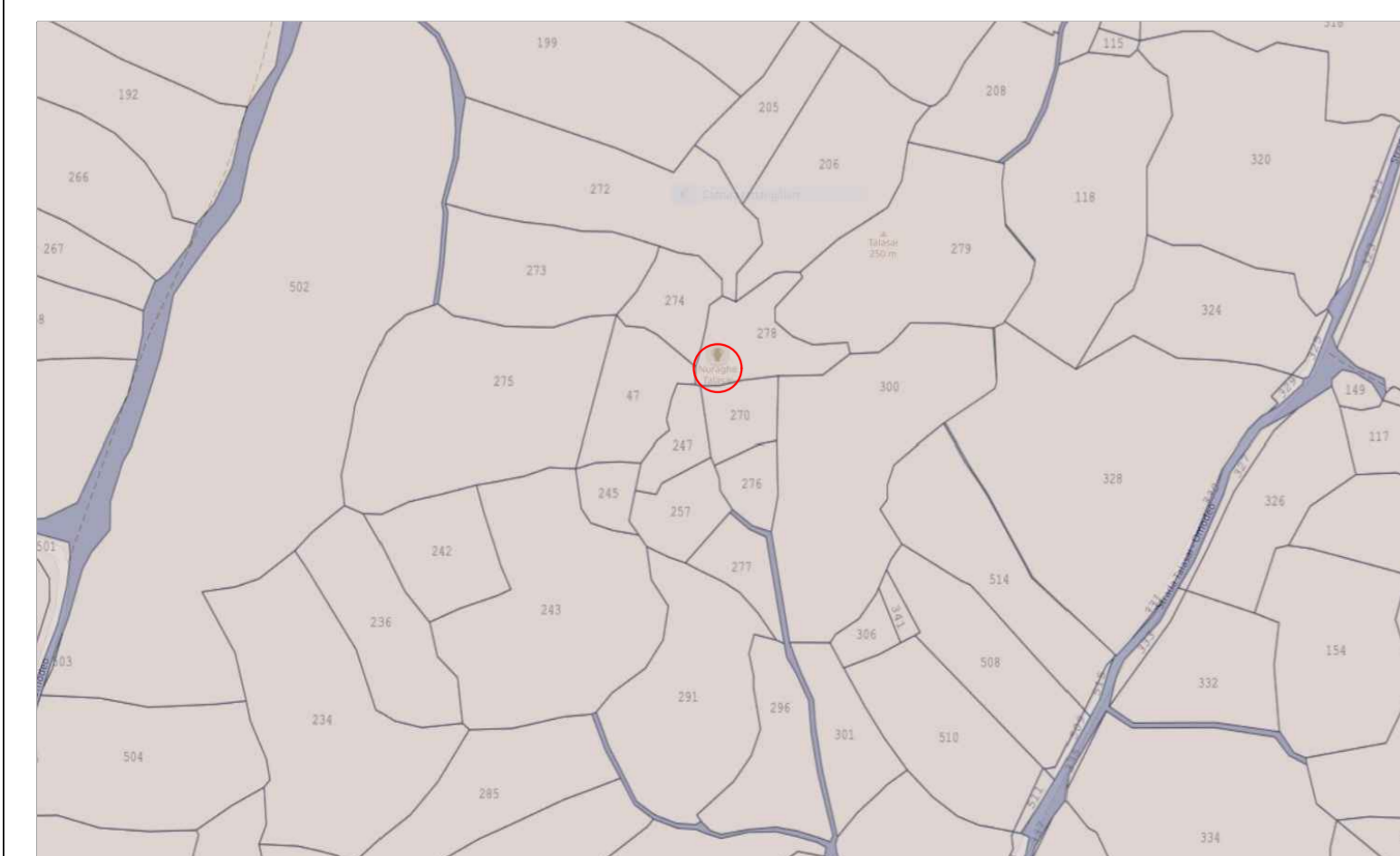


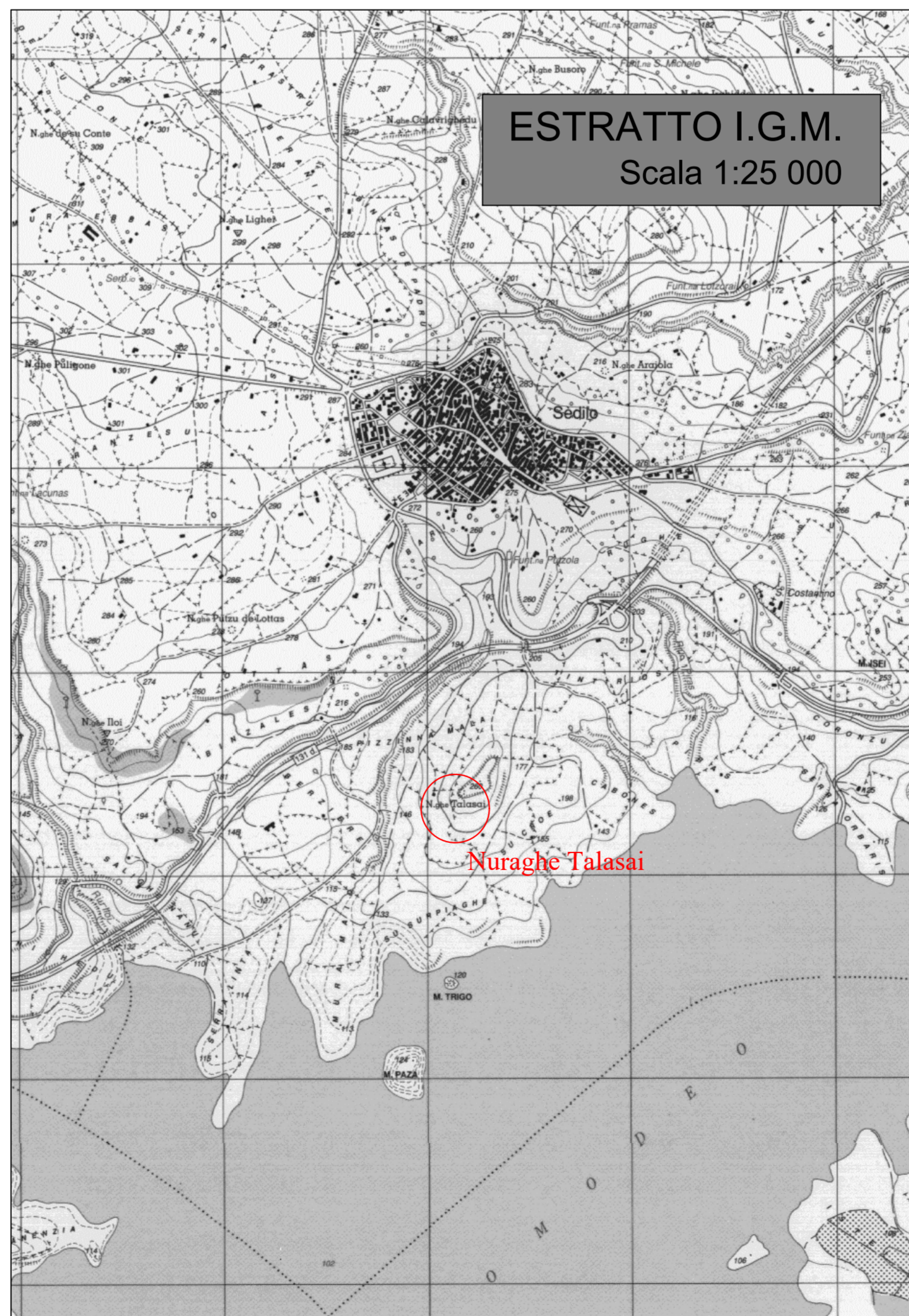
INQUADRAMENTO TERRITORIALE Scala 1:20.000



SEZIONE TERRITORIALE Andamento Est-Ovest Scala 1:5000



PLANIMETRIA CATASTALE Comune censuario di SEDILO Foglio n. 50 Mappali n. 278 Oggetto dell'intervento



ESTRATTO I.G.M. Scala 1:25 000



COMUNE DI SEDILO
PROVINCIA DI ORISTANO



REGIONE AUTONOMA DE SARDIGNA
 REGIONE AUTONOMA DELLA SARDEGNA
**PROGETTO DI RESTAURO CONSERVATIVO E MESSA
 IN SICUREZZA - CONSOLIDAMENTO
 DEI NURAGHI DI ILOI E TALASAI**



PROGETTO ESECUTIVO			
INQUADRAMENTO NURAGHE TALASAI			TAV 1.2
CAPOGRUPPO ATP <small>Arch. Michele Ciudino</small>	PROFESSIONISTI IN ATP <small>Ing. Fabio Massimo Satta Ing. Salvatore Roberto Addis Geom. Francesco Cossu</small>	IL SINDACO <small>Dott. Salvatore Pes</small>	RESPONSABILE DEL PROCEDIMENTO <small>Geom. Antonino Faedda</small>
			Revisione 00 Scala VARIE Data 28/06/2023